

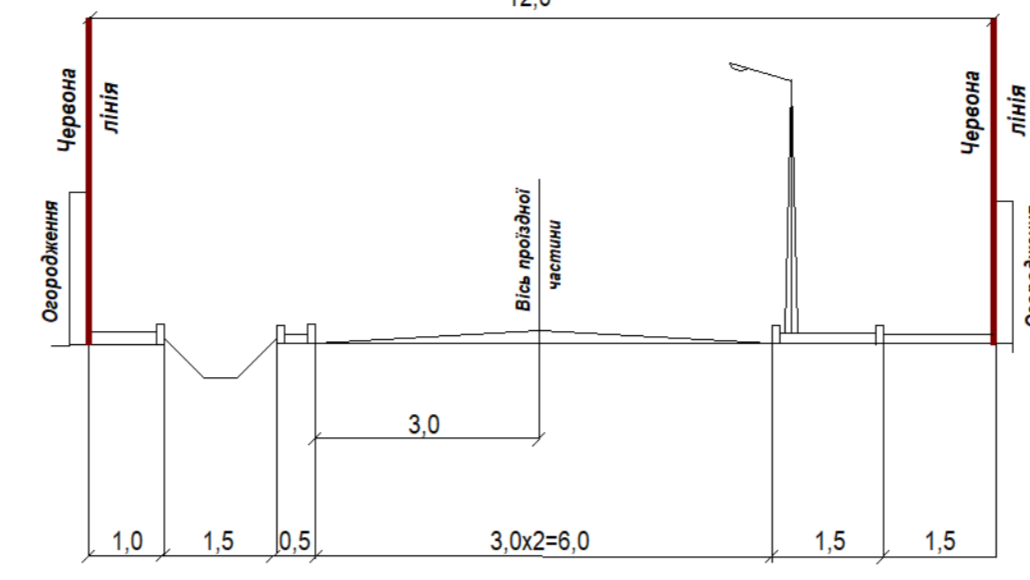


ДЕТАЛЬНИЙ ПЛАН ТЕРИТОРІЇ
ЗЕМЕЛЬНОЇ ДІЛЯНКИ ЗАГАЛЬНОЮ ПЛОЩЕЮ 5,2761 ГА ДЛЯ РОЗМІЩЕННЯ ЯРМАРКОВО-ФЕСТИВАЛЬНОЇ ПЛОЩІ-ТРАНСФОРМЕР "ЯРМАРКОВА",
ЯКА РОЗТАШОВАНА В МЕЖАХ НАСЕЛЕНОГО ПУНКТУ М. БАШТАНКА ПО ВУЛ. ТЕАТРАЛЬНА, БАШТАНСЬКОГО РАЙОНУ МИКОЛАЇВСЬКОЇ ОБЛАСТІ

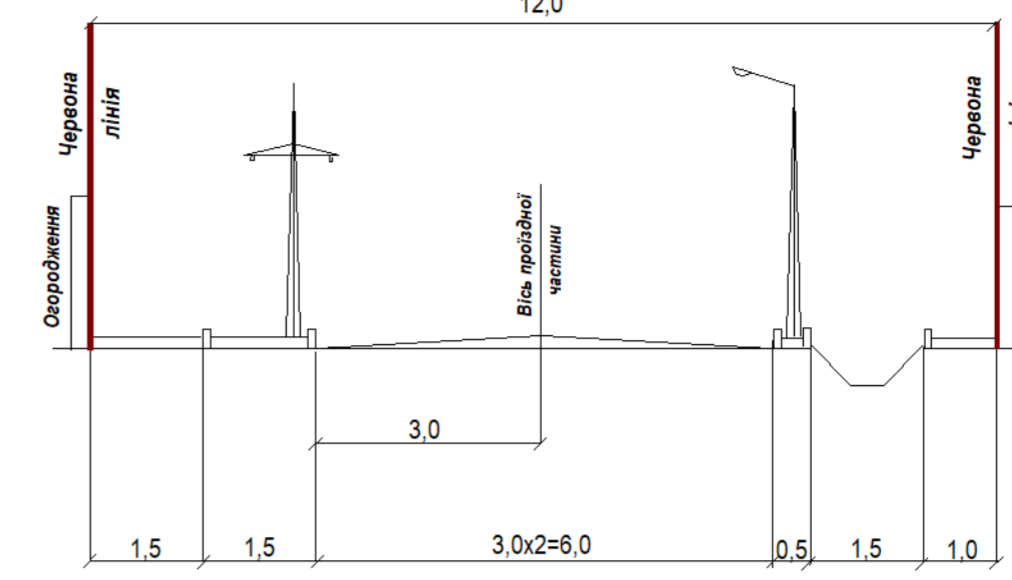
СХЕМА ОРГАНІЗАЦІЇ РУХУ ТРАНСПОРТУ ТА ПІШОХОДІВ М 1:1000

- УМОВНІ ПОЗНАЧЕННЯ**
- МЕЖІ ТЕРИТОРІЇ**
- Межа території опрацювання
 - - - Межа території щодо якої здійснюється детальне планування
- ВУЛИЧНО-ДОРОЖНЯ МЕРЕЖА**
- ▨ Проїзна частина вулиць з твердим покриттям
- ОБ'ЄКТИ ДОРОЖНЬОГО СЕРВІСУ**
- АЗС існуюча
 - СТО існуюча
 - Автостанція існуюча
 - Ⓟ Місце зберігання автотранспорту проєктне
 - Ⓜ Автобуна зупинка
- МАРШРУТ ГРОМАДСЬКОГО ТРАНСПОРТУ**
- - - А - - - автобус існуючий
 - - - А - - - автобус проєктний
- ПІШОХОДИВІ ШЛЯХИ**
- ⋯ Основний шлях руху пішоходів існуючий
 - ⋯ Основний шлях руху пішоходів проєктний
 - ⋯ Велодоріжка проєктна
 - ▬ Наземний пішохідний перехід

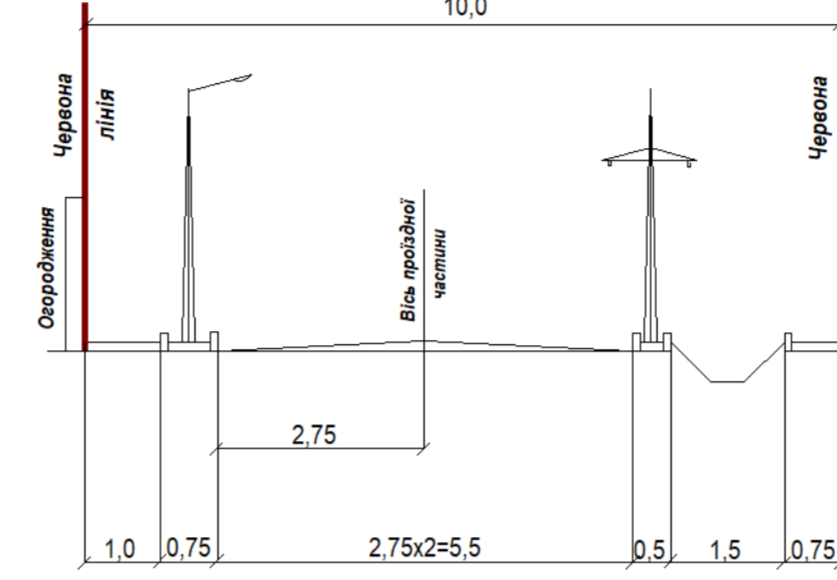
1-1
Прогнозований поперечний профіль вул. Маленька гребля



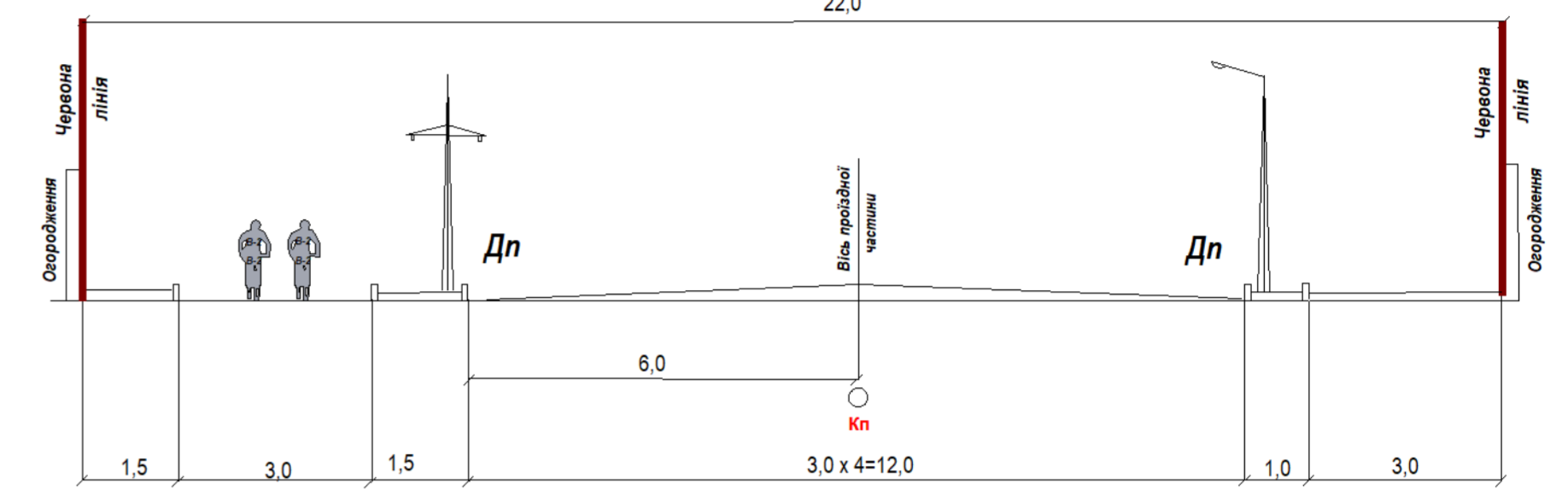
2-2
Прогнозований поперечний профіль вул. Набережна



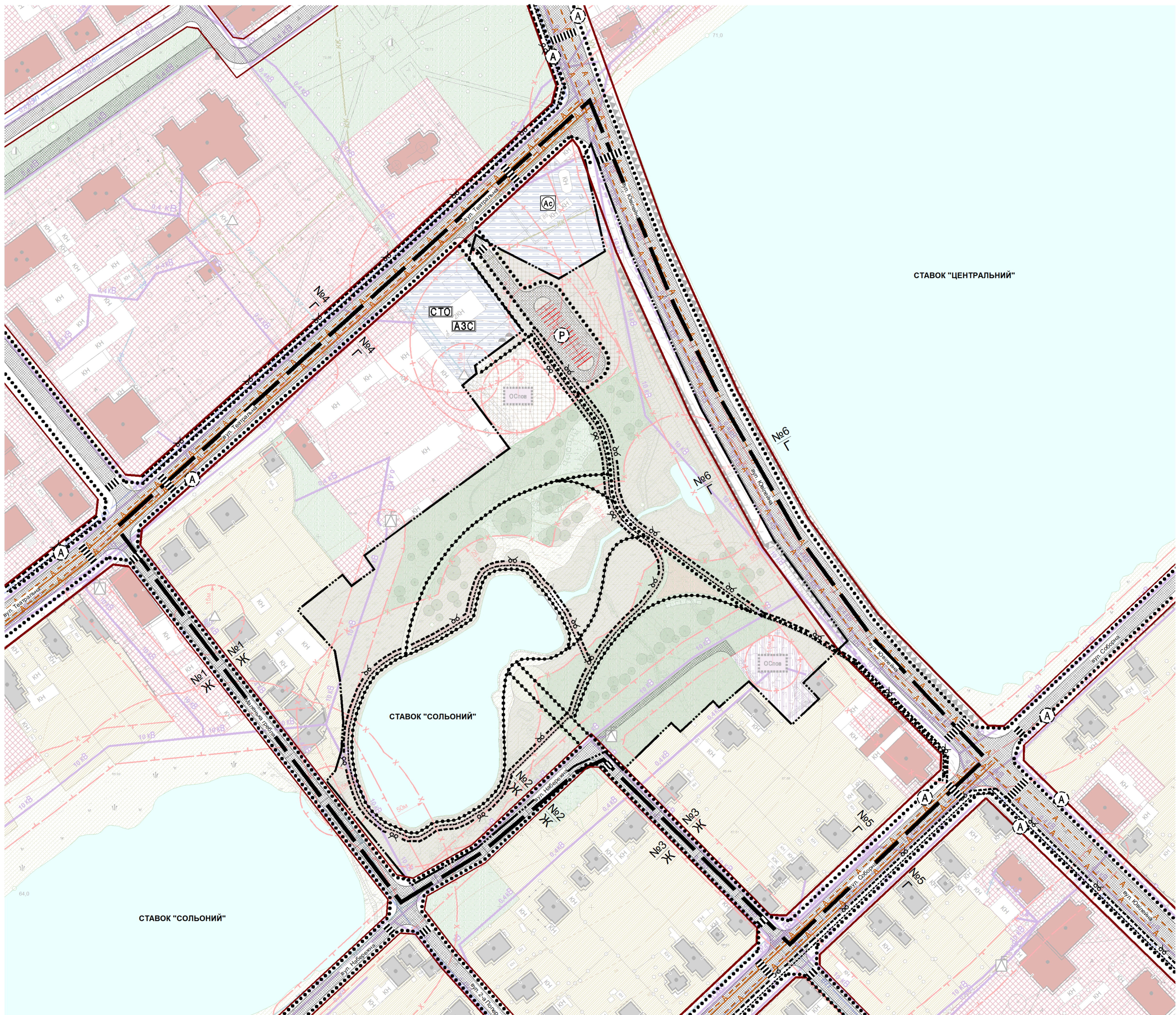
3-3
Прогнозований поперечний профіль вул. Набережна



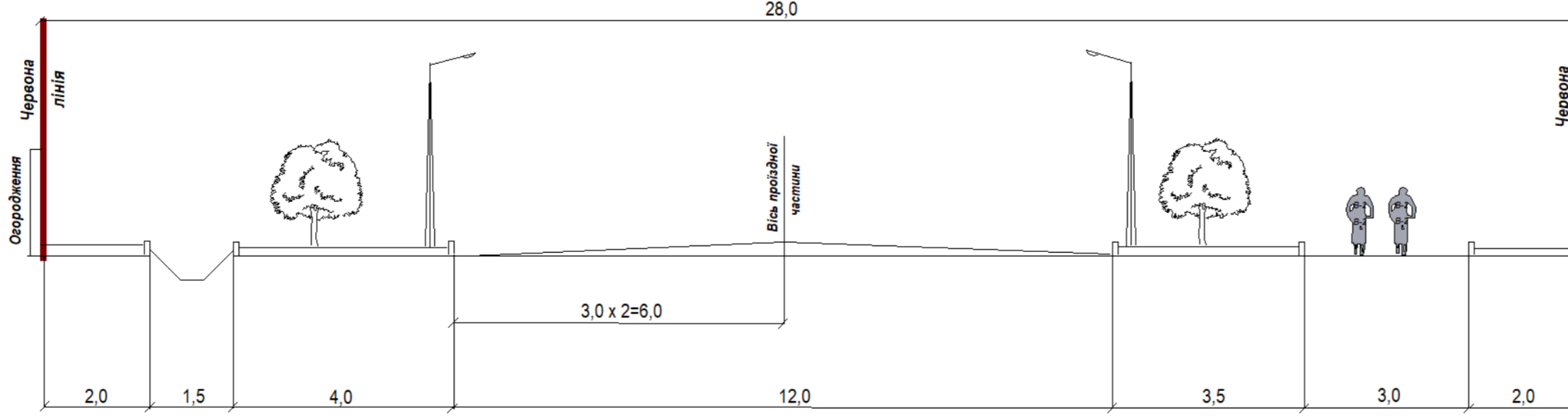
4-4
Прогнозований поперечний профіль вул. Театральна



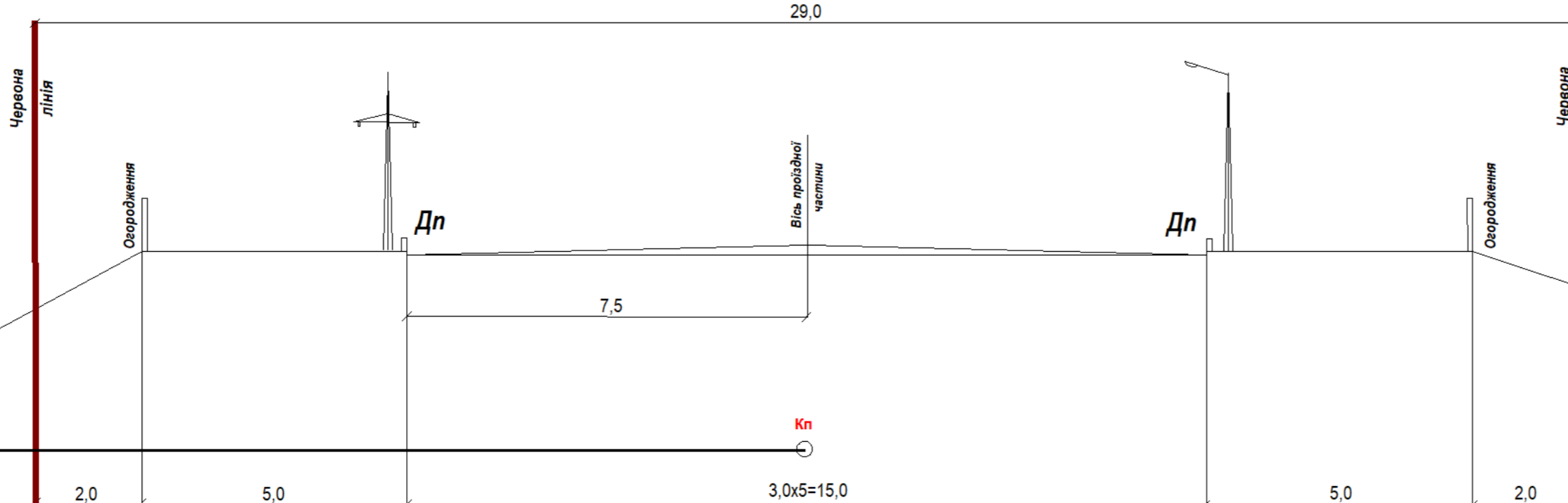
Примітка:
 Кп - Самопливна каналізаційна мережа відведення поверхневих стічних вод
 Дп - Дощоприймальний колодезь



5-5
Прогнозований поперечний профіль вул. Соборна



6-6
Прогнозований поперечний профіль вул. Ювілейна



Примітка:

- Дане креслення виконане на топографічній підсошві, розробленій ФОП Аштема А.І. 2019 р. в масштабі М1:1000;
- Цільове призначення проєктної ділянки визначається як:
 - землі запаса, резервного фонду та загального користування - землі загального користування (землі будь-якої категорії, які використовуються як майдани, вулиці, проїзди, шляхи, громадські пасовища, снігожати, набережні, пляжі, парки, зелені зони, сквери, бульвари, водні об'єкти загального користування, а також інші землі, якщо рішенням відповідного органу державної влади чи місцевого самоврядування їх віднесено до земель загального користування) (18.00);
 - землі водного фонду - для облаштування та догляду за прибережними захисними смугами (10.02).

"для розміщення ярмарково-фестивальної площі-трансформер "Ярмаркова", яка розташована в межах населеного пункту м. Баштанка по вул. Театральна, Баштанського району Миколаївської області

№64/06-2019						
Баштанська міська рада						
Баштанський район Миколаївська область						
Зм.	Кільк.	Архив	№ зм.	Підпис	Дата	
ГАП	Сурова					
Лорд	Паралелка					
Перевіра	Борисова					
Н. контр.	Лощіна					
Детальний план території земельної ділянки загальною площею 5,2761 га"					Стадія	Архив
Схема організації руху транспорту та пішоходів М1:1000					П	5
					ТОВ "Бавис" Сертифікат АА №002158 м. Одеса-2019	

Труба водопропускна
 Примітка:
 Кп - Самопливна каналізаційна мережа відведення поверхневих стічних вод
 Дп - Дощоприймальний колодезь