

АКТ № 35

про визначення збитків власнику землі

м. Баштанка

09.11.2022 року

Комісії для визначення збитків власнику землі (далі-Комісія), що діє на підставі рішення XXVII сесії міської ради сьомого скликання від 29 серпня 2018р. № 20, за участю

Олександра ВАСИЛЬЄВА-голови комісії

Світлани ЄВДОЩЕНКО-заступника голови комісії

Петра ЖИГАЛКІНА-члена комісії

Віктора МАЙДАНОВА-члена комісії

Олександра ГОРБЕНКА-члена комісії

Віталія ГРИЦЮКА-члена комісії

Юрія БУБЛИКА-представник відділу архітектури та містобудування

Івана БУБЛИКА-члена комісії

Оксана ВІНОГРАДОВА-начальник юридичного відділу

Василь ІВАСИК-секретар комісії

складено цей акт.

ВСТАНОВИЛА

1. Земельні ділянки, які використовують: (місце розташування/кадастровий номер)

4820684900:01:000:0880 Мацелю 25,1461 га

2. Площа земельної ділянки, яка використовується 10,0000 га.

3. Підстава використання земельної ділянки

договір оренди землі (для сінокошарки та вівчарського худоби)

4. Нормативно грошова оцінка або норматив капіталізованого рентного доходу

5. Період використання земельної ділянки без правовстановлюючих документів

три роки (фактично три роки)

6. Цільове використання земельної ділянки

7. Розмір збитків, завданих власнику землі або землекористувачу становить

31732,14 грн

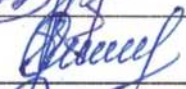
8. Акт подається на затвердження виконавчого комітету Баштанської міської ради.

Голова комісії




Олександр ВАСИЛЬЄВ

Заступник голови комісії



Світлана ЄВДОЩЕНКО

Члени комісії



Петро ЖИГАЛКІН



Віктор МАЙДАНОВ

—

Олександр ГОРБЕНКО

—

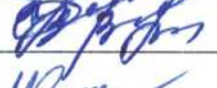
Віталій ГРИЦЮК



Іван БУБЛИК

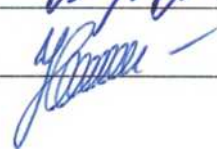


Юрій БУБЛИК



Оксана ВІНОГРАДОВА

Секретар комісії



Василь ІВАСИК